

CHYPRE

MAPAS Y BANDERA

3° A



LA BANDERA DE CHIPRE

La bandera de Chipre la componen un mapa de la isla, con dos ramas de olivo por debajo (un símbolo de la paz), sobre un fondo blanco (otro símbolo de la paz).

Las ramas de olivo significan paz entre turcos y griegos. El mapa de la bandera es de color cobre- naranja, que simboliza los grandes depósitos de cobre, mineral en la isla.



CHIPRE

Chipre es un país situado en el mar Mediterráneo. En la isla se distinguen tres regiones: al norte los montes kyrenia, de escasa altura, al sur el macizo de Troodos, y la meseta de Mesaoria en el centro.



Tiene 796.000 habitantes. Su capital es Nicosia. Allí hablan griego y turco, pero también se emplea el inglés. Su moneda es la libra de Chipre.



Los ríos son, generalmente, torrentes de lodo en invierno y charcas en verano. Los más importantes son Pirias y Yalías.



Otro de sus ríos más importantes es el Pedieos.

Su clima es de tipo mediterráneo, o sea con inviernos suaves y veranos calurosos.

Los principales recursos del país radican en la agricultura y en la minería. La agricultura-con cultivo de olivos, vid, trigo y cítricos-, el turismo y la pesca son los principales pilares de su economía. En la llanura central se cosechan cereales y gran variedad de verduras. Hay que enumerar, a sí mismo, otros productos, como el algodón, tabaco, melones, judías y sésamo; los cítricos, patatas, algarrobos, aceitunas, almendras, granadas e higos.

La flora y fauna son también típicamente mediterráneas. Cedros, olivos, matorral abundante, etc.

Por su estratégica situación, Chipre siempre ha sido motivo de enfrentamiento entre pueblos que pretendían su dominio.

Estuvo bajo dominio turco durante tres siglos. Su población es de origen griego y turco. Entre ambas comunidades han surgido serios problemas políticos desde el año 1963. En 1974 se produjo un golpe de estado apoyado por Grecia y el ejército turco invadió el norte de la isla y obligó a los

INFORMACIÓN

habitantes griegos a trasladarse al sur. A pesar de la intervención de la ONU, las discrepancias no han sido solucionadas. En 2004 Chipre ingresó en la Unión Europea.

Chipre es un estado internacionalmente reconocido, pero solo controla los dos tercios del sur de la isla. El tercio norte fue ocupado por Turquía.

En una de sus playas se dice que nació Afrodita, la diosa griega del amor y la belleza de la espuma de las olas.




La línea costera es quebrada y rocosa con grandes playas y algunas llanuras bastante extensas. La costa norte está rodeada por una zona elevada y estrecha de montañas de roca caliza. En el SO, un extenso macizo montañoso, cubierto de bosque, tiene su cumbre en el pico del monte



Olimpo, con 1952 m de altura. Entre estas dos cordilleras se encuentra una amplia y fértil llanura llamada Mesaoria. Además del Olympus destaca también la cima Akromanda (1019m).

Chipre presenta una mezcla de razas, que es consecuencia de las distintas invasiones y civilizaciones que en ella existieron. La población está esencialmente compuesta por griegos (78%), turcos (18%) y, en menor número, por armenios, maronitas y otras etnias.



"Atardecer en Pafos" (Chipre)

Ana Manzano Santamaría.
Natalia García Jiménez.

ZONAS DE CHIPRE

Oeste de Chipre

Hasta hace poco, el oeste de Chipre, con montañas y una franja costera con hermosas playas, era la parte más abandonada de la isla lejos de las principales ciudades y puertos. Pero cada vez es más popular, debido a su naturaleza salvaje y a su escasa población. Los aficionados al arte aprecian los mosaicos romanos de Pafos; los entusiastas de la mitología pueden visitar el lugar donde Afrodita emergió del mar, en Petra tou Romiou.



Cordillera de Troodos



La región montañosa de Troodos se extiende unos 120 km en el suroeste de Chipre. En invierno y al inicio de la primavera, los picos suelen estar cubiertos de nieve y los bosques llenan el fresco aire con el aroma de los pinos y cedros. Las aldeas de montaña y los monasterios ocultos en los bosques parecen un mundo aparte. Pero los verdaderos tesoros de las montañas de Troodos son sus cascadas, escondidas entre exuberante vegetación y poco comunes en el Mediterráneo Oriental.



Norte de Chipre

Habitado y gobernado por los Turcos y separado de la parte griega de la isla desde hace unos 30 años, el norte es quizá el territorio más bello de Chipre. Las playas de la bahía de Famagusta y de la salvaje península de Karpas atraen a miles de visitantes, aunque no tantos como las playas del sur. El corazón de la región es Nicosia Norte, donde vive casi un tercio de la población del norte de Chipre.



En Petra Tou Romiou, en la zona oeste de Chipre, cerca de la bella ciudad de Pafos, se encuentra el lugar donde nació Afrodita, la diosa griega del amor y la belleza.

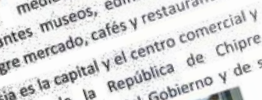


Σ. ΜΑΡΚΟΣ ΑΕΖΙΣ 3-Α



Nicosia Sur

Situada en el centro de la isla se encuentra Nicosia, la única capital dividida de Europa. El casco antiguo está rodeado de murallas medievales y cuenta con interesantes museos, edificios históricos, un alegre mercado, cafés y restaurantes. Nicosia es la capital y el centro comercial y financiero de la República de Chipre, además de la sede del Gobierno y de su presidente.



Edificio de la Asamblea Legislativa



Edificio en la entrada de Nicosia

Sur de Chipre

El sur de Chipre alberga asentamientos neolíticos, ciudades antiguas, castillos medievales, monasterios y las playas más bellas de la isla. Otros atractivos de la zona son los pueblos de montaña y los puertos de Limassol y Larnaka. La región está llena de testimonios de históricos visitantes, como Zenón de Kitión, Santa Elena, Ricardo Corazón de León y Leonardo Da Vinci.



CIUDADES DE CHIPRE



NICOSIA



Capital de Chipre. El monumento más importante de la ciudad es el gran muro medieval que encierra el centro histórico.

Su museo atesora valiosas piezas que abarcan desde las primeras civilizaciones a los últimos vestigios del gran Imperio Bizantino. Es la sede de la Universidad de Chipre.

Paquel Puertas Fraide 3ºA

KYRENIA



Posee una rica historia por ser ciudad por donde pasaron innumerables civilizaciones. Su principal atractivo es el viejo puerto y el castillo que data de la época de las Cruzadas.

Eva Peña Gistololona 3ºA

PAPHOS



Se considera el lugar de la diosa Afrodita. Ciudad de gran importancia a lo largo de la historia fue capital de la isla en la época romana. Actualmente es Patrimonio de la Humanidad por su valor histórico y arquitectónico. Sus mosaicos se encuentran entre los más bellos del mundo.



Damián González Pascual 3ºA



CHIPRE



FAMAGUSTA



Ciudad fundada por Tolomeo II, rey de Egipto. Su puerto marítimo es un lugar de exportación de cítricos y otros productos agrícolas y ganaderos. Cerca se encuentra la ciudad de Salamina con importantes yacimientos arqueológicos.

Alenia Beato Salve 3ºA

LÁRNACA



Su aeropuerto internacional es el más importante de la isla y su puerto mercante es el segundo en importancia. Su principal actividad es el turismo. Parece un pintoresco paseo marítimo con filas de palmeras además de museos, iglesias y monasterios.

Delia Bulmaru 3ºA



LIMASSOL



Es la segunda ciudad más extensa del país y uno de los puertos más importantes para el comercio Mediterráneo.

Ciudad de importante interés turístico y comercial. Destaca su tradición cultural y su abundancia de museos y sitios arqueológicos.



Claudia Dague 3ºA

FLORA Y FAUNA

CEDROS



El valle de los cedros es el lugar con los caminos de senderismo de la isla más bonitos.

MUFLÓN



El muflón es el emblema de Chipre. Es un animal salvaje, sigue estando muy presente en Troodos (región montañosa). Es difícil verlo.

OLIVOS



El olivo forma parte del paisaje natural y agrícola de la isla.

CABRAS Y OVEJAS



En Chipre, la cabra y la oveja son las reinas. La gran cantidad de ovejas de la isla permite elaborar quesos exquisitos.

FLÓRES DE ALMENDRO




El almendra es el símbolo del amor y la amistad duradera.

ZORROS




Los zorros son animales que se encuentran en zonas con abundante vegetación.

CICLAMEN



El ciclamen ha sido escogida para representar la flor nacional de ese país.

TORTUGA MARINA



También se encuentran en la isla tortugas marinas. Son animales realmente hermosos.

PECES






MUSOLA



PEZ RATA



RAPE



RASCACIO