

ALBANIA

3° B

Mapas




Bandera

Monedas




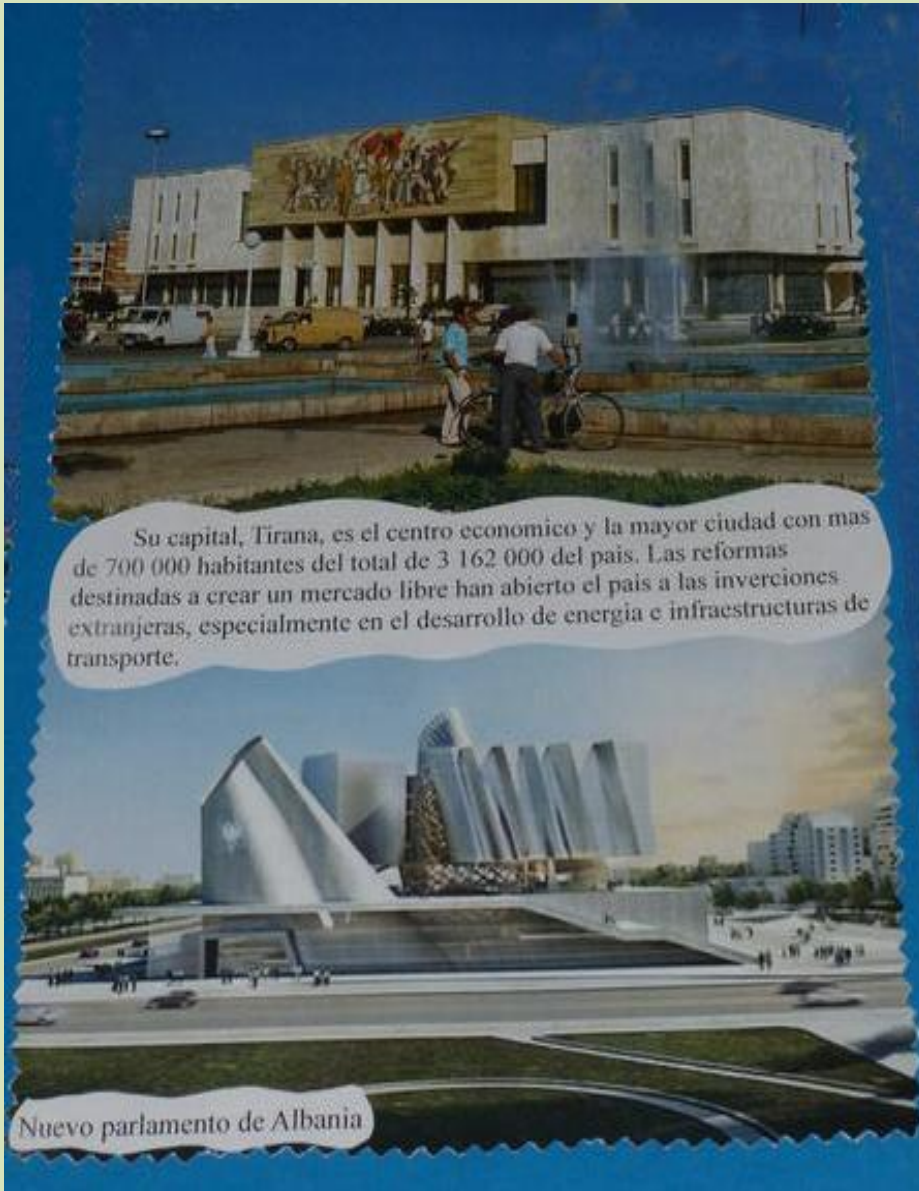


Ciudad Saranda, la puerta de salida del país.



Skodra es un diamante en bruto con mucho potencial turístico, situada en la parte noroeste del país.

Algunas fotos



ALBANIA

- * La capital es Tirana.
- * Está a 72 km de Italia. Al norte está Yugoslavia; al sur, Grecia; al este está Bulgaria y al oeste, Italia.
- * Tiene buenas cosechas y suelos muy fértiles. Normalmente se obtienen allí grandes cosechas de trigo y maíz.
- * Su mar es el Mar Adriático.
- * Su terreno tiene selvas, tierras cultivadas y bosques.
- * Tiene tres millones de habitantes.
- * Su moneda se llama lek.
- * El idioma es el albanés y dos dialectos, ghego y toska.
- * Su gobierno es la República parlamentaria.

- * La mitad de la población activa se dedica a la agricultura.
- * La comida típica se llama Tavat. Es una sopa de pepino y yogur.
- * La carne más utilizada es el cordero.
- * Las religiones son la cristiana, ortodoxa y musulmana.



INFORMACIÓN



EL GOBIERNO DE ALBANIA



El Parlamento de Albania en Tirana.

El sistema de gobierno en Albania es una República Parlamentaria. La Asamblea Popular está formada por 140 diputados electos cada 4 años por sufragio universal.

El día de la independencia se celebra el 28 de noviembre. Se celebra la independencia de los otomanos en 1912.

Albania está dividida en 12 condados (condados o prefecturas). La capital Tirana, tiene un estado especial.

GEOGRAFÍA Y MEDIO AMBIENTE

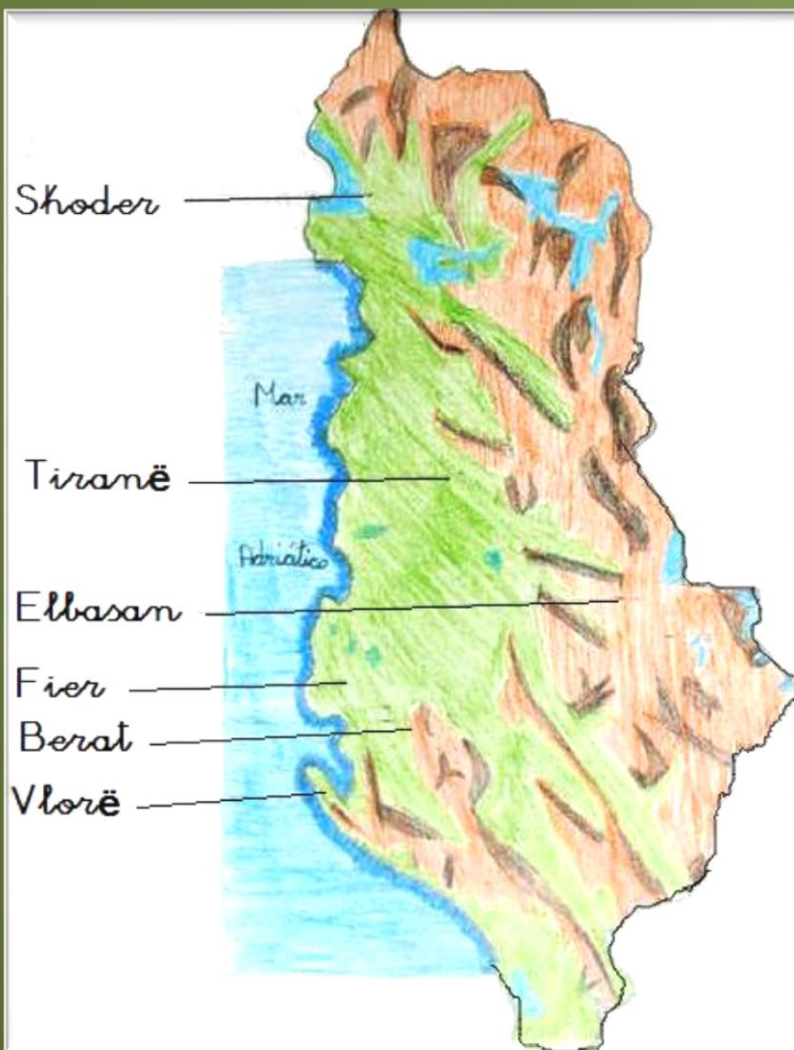


Albania es un estado muy montañoso, con alturas generalizadas de más de 1000 metros. Las tierras bajas sólo ocupan 1/7 del país y se reducen a la llanura litoral y a valles muy estrechos. Las tierras costeras disfrutan de un clima mediterráneo, con temperaturas medias anuales de alrededor de 16 °C. En cambio, en el interior se vuelve un clima continental, con medias anuales de 10 °C y bruscos contrastes de temperaturas a lo largo del año. La vegetación mediterránea con maquias y coníferas destacan en la franja litoral mientras que en el interior montañoso predominan bosques de coníferas y caducifolias.

GEOGRAFÍA Y MEDIO AMBIENTE



Albania es un estado muy montañoso, con alturas generalizadas de más de 1000 metros. Las tierras bajas sólo ocupan 1/7 del país y se reducen a la llanura litoral y a valles muy estrechos. Las tierras costeras disfrutan de un clima mediterráneo, con temperaturas medias anuales de alrededor de 16 °C. En cambio, en el interior se vuelve un clima continental, con medias anuales de 10 °C y bruscos contrastes de temperaturas a lo largo del año. La vegetación mediterránea con maquias y coníferas destacan en la franja litoral mientras que en el interior montañoso predominan bosques de coníferas y caducifolias.



HISTORIA

Albania estuvo habitada en un principio por los Ilirios. Más tarde llegaron los griegos en el siglo VII antes de Cristo. Tras una larga guerra en el año 214 antes de Cristo, Albania es conquistada por los romanos.

Durante los siglos V y VI, Albania es invadida por los visigodos, los hunos, los ostrogodos y los eslavos. En el siglo XIV surgen estados feudales independientes mientras las ciudades se desarrollaban.

En el año 1389, tras la derrota de los serbios por los turcos, Albania queda bajo el dominio de los otomanos hasta el año 1912, cuando el 28 de noviembre, se proclama la independencia.

En 1939 los italianos invaden el país durante la segunda guerra mundial y tras una larga guerra, la resistencia que era en gran parte comunista, toma el control del país constituyendo el régimen que duró hasta el año 1990, cuando cae el muro de Berlín debido a una crisis interna. Los albaneses corren a refugiarse a las embajadas extranjeras y escapan a Italia en barcos. Esto provoca la caída del régimen comunista.

EL NOMBRE

El nombre de *Albania* deriva del latín *albus*, 'blanco', en referencia a la nieve de las montañas.

ALBANIA



HISTORIA

Albania estuvo habitada en un principio por los Ilirios. Más tarde llegaron los griegos en el siglo VII antes de Cristo. Tras una larga guerra en el año 214 antes de Cristo, Albania es conquistada por los romanos.

Durante los siglos V y VI, Albania es invadida por los visigodos, los hunos, los ostrogodos y los eslavos. En el siglo XIV surgen estados feudales independientes mientras las ciudades se desarrollaban.

En el año 1389, tras la derrota de los serbios por los turcos, Albania queda bajo el dominio de los otomanos hasta el año 1912, cuando el 28 de noviembre, se proclama la independencia.

En 1939 los italianos invaden el país durante la segunda guerra mundial y tras una larga guerra, la resistencia que era en gran parte comunista, toma el control del país constituyendo el régimen que duró hasta el año 1990, cuando cae el muro de Berlín debido a una crisis interna. Los albaneses corren a refugiarse a las embajadas extranjeras y escapan a Italia en barcos. Esto provoca la caída del régimen comunista.

EL NOMBRE

El nombre de *Albania* deriva del latín *albus*, 'blanco', en referencia a la nieve de las montañas.